S:\Grupo Delineacion\Planos\CarrilBici_Burgos_Rhabit\Anejo\2022-07-07\Expropiaciones C B BU-Rev01 v2010.dwg

Junta de Castilla y León	CONSEJERIA DE FOMENTO Y MEDIO AMBIENTE	DIRECCION GENERAL DE CARRETERAS E INFRAESTRUCTURAS SERVICIO TERRITORIAL DE FOMENTO BURGOS	EMPRESA CONSULTORA mbg	INGENIERO AUTOR DEL PROYECTO KARIM THABET	INGENIERO DIRECTOR DEL PROYECTO LORENZO CEBALLOS SANTOS	ESCALA: 1:1.000 0 5 10 15 20m ORIGINAL UNE A-3 GRÁFICA	TÍTULO: SEGURIDAD VIAL. CARRIL BICI JUNTO A LA CARRETERA BU-800, DE BURGOS (N-620) A BURGOS (N-I). P.K. 2+000 (FIN CARRIL BICI EXISTEN) AL P.K. 17+000 (INICIO CARRIL EXISTENTE)	CLAVE: 4.3-BU-61	DESIGNACIÓN DEL PLANO: EXPROPIACIONES	Nº PLANO: 2.2 HOJA 21 DE 21	FECHA: ENERO 2022

S:\Grupo Delineacion\Planos\CarrilBici_Burgos_Thabit\Anejo\2022-07-07\Expropiaciones C B BU-Rev01 v2010.dwg

Junta de Castilla y León	CONSEJERIA DE FOMENTO Y MEDIO AMBIENTE	DIRECCION GENERAL DE CARRETERAS E INFRAESTRUCTURAS SERVICIO TERRITORIAL DE FOMENTO BURGOS	EMPRESA CONSULTORA mbg	INGENIERO AUTOR DEL PROYECTO FARIM THABIT	INGENIERO DIRECTOR DEL PROYECTO LORENZO CEBALLOS SANTOS	ESCALA: 1:1.000 0 5 10 15 20m ORIGINAL LINE A-3 GRÁFICA	TÍTULO: SEGURIDAD VIAL, CARRIL BICI JUNTO A LA CARRETERA BU-800, DE BURGOS (N-620) A BURGOS (N-I). P.K. 2+000 (FIN CARRIL BICI EXISTEN) AL P.K. 17+000 (INICIO CARRIL EXISTENTE)	CLAVE: 4.3-BU-61	DESIGNACIÓN DEL PLANO: EXPROPIACIONES	Nº PLANO: 2.2 HOJA 20 DE 21	FECHA: ENERO 2022

S:\Grupo Delineación\Planos\CarrilBici_Burgos_Tramo1\Anejo\2022-07-07\Expropiaciones C B BU-Rev01 v2010.dwg

Junta de Castilla y León	CONSEJERIA DE FOMENTO Y MEDIO AMBIENTE	DIRECCION GENERAL DE CARRETERAS E INFRAESTRUCTURAS SERVICIO TERRITORIAL DE FOMENTO BURGOS	EMPRESA CONSULTORA mbg	INGENIERO AUTOR DEL PROYECTO KARIM THABET	INGENIERO DIRECTOR DEL PROYECTO LORENZO CEBALLOS SANTOS	ESCALA: 1:1.000 (0 5 10 15 20m) ORIGINAL UNE A-3 / GRÁFICA	TÍTULO: SEGURIDAD VIAL. CARRIL BICI JUNTO A LA CARRETERA BU-800, DE BURGOS (N-620) A BURGOS (N-I). P.K. 2+000 (FIN CARRIL BICI EXISTEN) AL P.K. 17+000 (INICIO CARRIL EXISTENTE)	CLAVE: 4.3-BU-61	DESIGNACIÓN DEL PLANO: EXPROPIACIONES	Nº PLANO: 2.2 HOJA 19 DE 21	FECHA: ENERO 2022

S:\Grupo Delineacion\Planos\CarrilBici_Burgos_Thabit\Anejo\2022-07-07\Expropiaciones C B BU-Rev01 v2010.dwg

Junta de Castilla y León	CONSEJERIA DE FOMENTO Y MEDIO AMBIENTE	DIRECCION GENERAL DE CARRETERAS E INFRAESTRUCTURAS SERVICIO TERRITORIAL DE FOMENTO BURGOS	EMPRESA CONSULTORA mbg	INGENIERO AUTOR DEL PROYECTO FABIM THABIT	INGENIERO DIRECTOR DEL PROYECTO LORENZO CEBALLOS SANTOS	ESCALA: 1:1.000 0 5 10 15 20m ORIGINAL UNE A-3 GRÁFICA	TITULO: SEGURIDAD VIAL. CARRIL BICI JUNTO A LA CARRETERA. BU-800, DE BURGOS (N-620) A BURGOS (N-I). P.K. 2+000 (FIN CARRIL BICI EXISTEN) AL P.K. 17+000 (INICIO CARRIL EXISTENTE)	CLAVE: 4.3-BU-61	DESIGNACIÓN DEL PLANO: EXPROPIACIONES	Nº PLANO: 2.2 HOJA: 18 DE 21	FECHA: ENERO 2022

Junta de Castilla y León	CONSEJERIA DE FOMENTO Y MEDIO AMBIENTE	DIRECCION GENERAL DE CARRETERAS E INFRAESTRUCTURAS SERVICIO TERRITORIAL DE FOMENTO BURGOS	EMPRESA CONSULTORA mbg	INGENIERO AUTOR DEL PROYECTO KARIM THABIT	INGENIERO DIRECTOR DEL PROYECTO LORENTO CEBALLOS SANTOS	ESCALA: 1:1.000 0 5 10 15 20m ORIGINAL UNE A-3 GRÁFICA	TÍTULO: SEGURIDAD VIAL. CARRIL BICI JUNTO A LA CARRETERA BU-800, DE BURGOS (N-620) A BURGOS (N-I). P.K. 2+000 (FIN CARRIL BICI EXISTEN) AL P.K. 17+000 (INICIO CARRIL EXISTENTE)	CLAVE: 4.3-BU-61	DESIGNACIÓN DEL PLANO: EXPROPIACIONES	Nº PLANO: 2.2 HOJA 17 DE 21	FECHA: ENERO 2022

S:\Grupo Delineacion\Planos\CarrilBici_Burgos_Thabit\Anejo\2022-07-07\Expropiaciones C.8 BU-Rev01 v2010.dwg

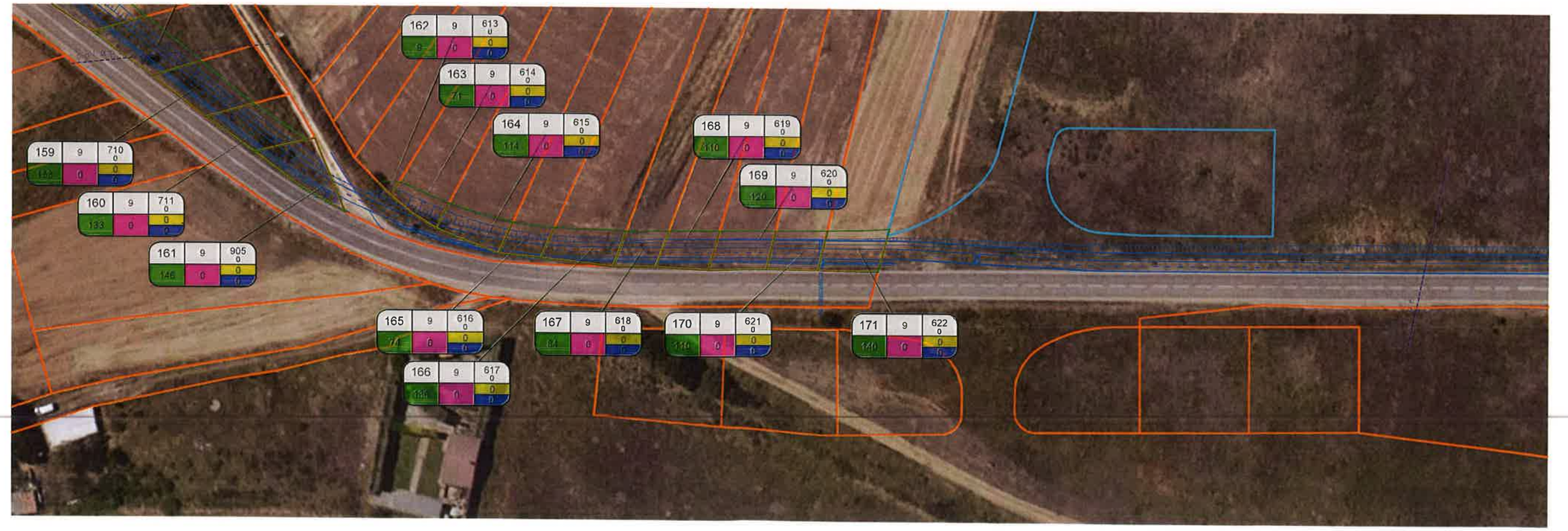

Junta de Castilla y León	CONSEJERIA DE FOMENTO Y MEDIO AMBIENTE	DIRECCION GENERAL DE CARRETERAS E INFRAESTRUCTURAS SERVICIO TERRITORIAL DE FOMENTO BURGOS	EMPRESA CONSULTORA mbg	INGENIERO AUTOR DEL PROYECTO KARIM THABIT	INGENIERO DIRECTOR DEL PROYECTO LORENZO CEBALLOS SANTOS	ESCALA: 1:1.000 0 5 10 15 20m ORIGINAL LINE A-3 GRÁFICA	TÍTULO: SEGURIDAD VIAL. CARRIL BICI JUNTO A LA CARRETERA BU-800, DE BURGOS (N-620) A BURGOS (N-I). P.K. 2+000 (FIN CARRIL BICI EXISTEN) AL P.K. 17+000 (INICIO CARRIL EXISTENTE)	CLAVE: 4.3-BU-61	DESIGNACIÓN DEL PLANO: EXPROPIACIONES	Nº PLANO: 2.2 HOJA 16 DE 21	FECHA: ENERO 2022

S:\Grupo Delineacion\Planos\CarrilBici_Burgos_Thabit\Anejo\2022-07-07\Expropiaciones C 8 BU-Rev01 v.2010.dwg

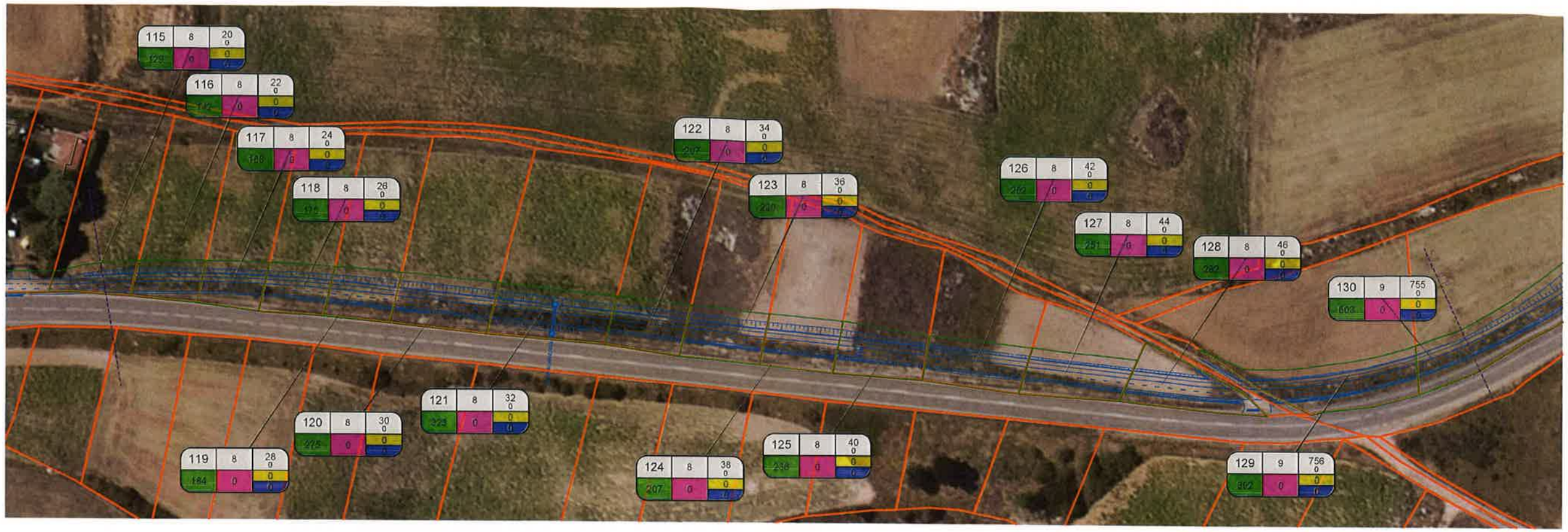

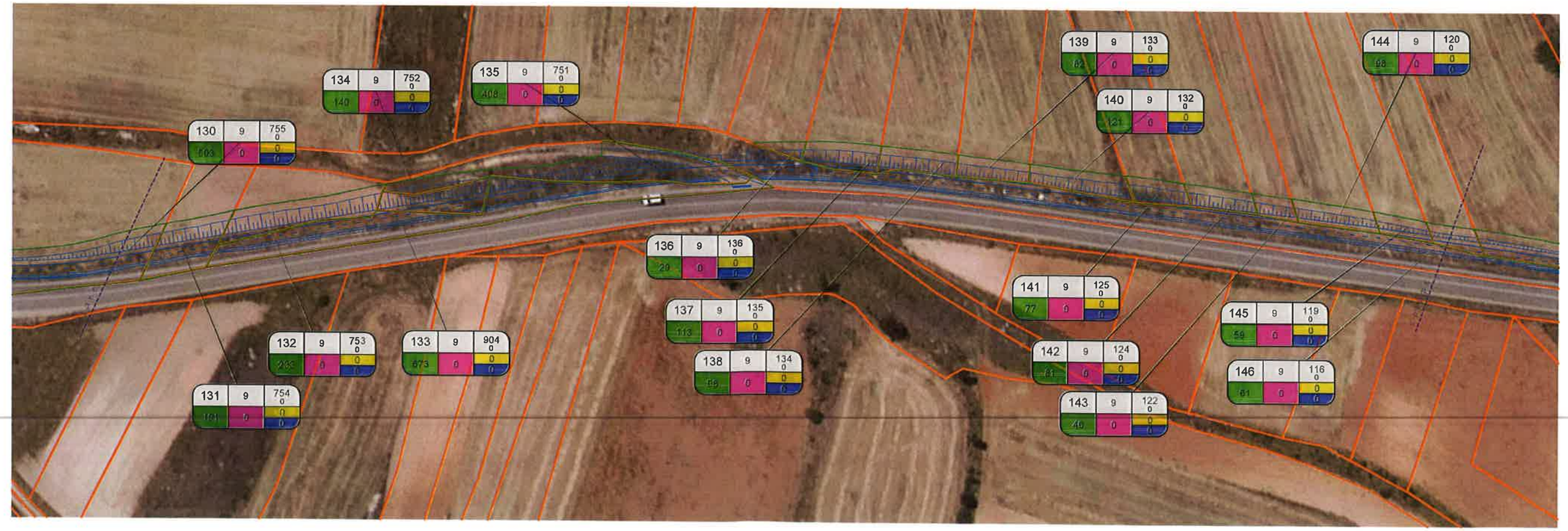

Junta de Castilla y León	CONSEJERIA DE FOMENTO Y MEDIO AMBIENTE	DIRECCION GENERAL DE CARRETERAS E INFRAESTRUCTURAS SERVICIO TERRITORIAL DE FOMENTO BURGOS	EMPRESA CONSULTORA mbg	INGENIERO AUTOR DEL PROYECTO KARIM THABIT	INGENIERO DIRECTOR DEL PROYECTO LORENZO CEBALLOS SANTOS	ESCALA: 1:1.000 0 5 10 15 20m ORIGINAL LINE A-3 GRÁFICA	TÍTULO: SEGURIDAD VIAL. CARRIL BICI JUNTO A LA CARRETERA BU-800, DE BURGOS (N-620) A BURGOS (N-I). P.K. 2+000 (FIN CARRIL BICI EXISTEN) AL P.K. 17+000 (INICIO CARRIL EXISTENTE)	CLAVE: 4.3-BU-61	DESIGNACIÓN DEL PLANO: EXPROPIACIONES	Nº PLANO: 2.2 HOJA 15 DE 21	FECHA: ENERO 2022

S:\Grupo Delineacion\Planos\CarrilBici_Burgos_Thabit\Anejo\2022-07-07\Expropiaciones C B BU-Rev01 v2010.dwg

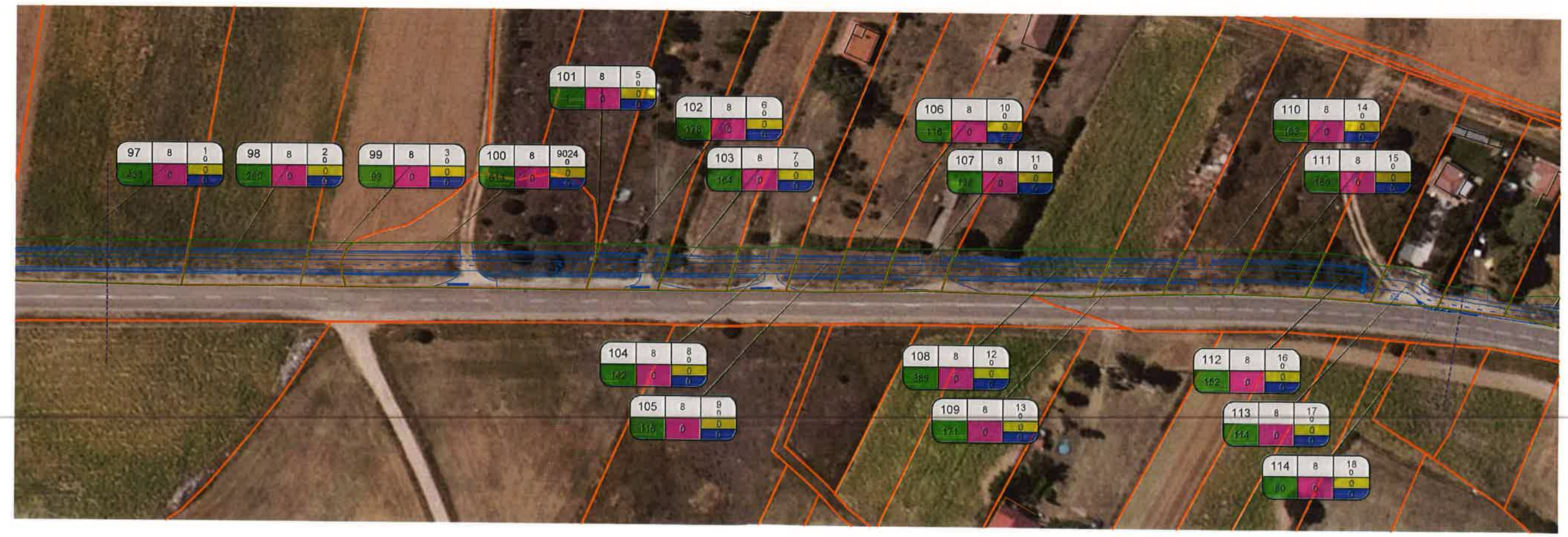

S:\Grupo Delineacion\Planos\CarrilBici_Burgos_Thabit\Anejo\2022-07-07\Expropiaciones C B BU-Rev01 v:2010.dwg

Junta de Castilla y León	CONSEJERIA DE FOMENTO Y MEDIO AMBIENTE	DIRECCION GENERAL DE CARRETERAS E INFRAESTRUCTURAS SERVICIO TERRITORIAL DE FOMENTO BURGOS	EMPRESA CONSULTORA mbg	INGENIERO AUTOR DEL PROYECTO KARIM THABIT	INGENIERO DIRECTOR DEL PROYECTO LORENZO CEBALLOS SANTOS	ESCALA: 1:1.000 ORIGINAL UNE A-3 GRÁFICA	TÍTULO: SEGURIDAD VIAL. CARRIL BICI JUNTO A LA CARRETERA BU-800, DE BURGOS (N-620) A BURGOS (N-I). P.K. 2+000 (FIN CARRIL BICI EXISTEN) AL P.K. 17+000 (INICIO CARRIL EXISTENTE)	CLAVE: 4.3-BU-61	DESIGNACIÓN DEL PLANO: EXPROPIACIONES	Nº PLANO: 2.2 HOJA: 14 DE 21	FECHA: ENERO 2022

S:\Grupo Definicacion\Planos\CarrilBici_Burgos_Thabit\Anejo\2022-07-07\Expropiaciones C B BU-Rev01 v:2010.dwg

Junta de Castilla y León	CONSEJERIA DE FOMENTO Y MEDIO AMBIENTE	DIRECCION GENERAL DE CARRETERAS E INFRAESTRUCTURAS SERVICIO TERRITORIAL DE FOMENTO BURGOS	EMPRESA CONSULTORA: mbg	INGENIERO AUTOR DEL PROYECTO: EARIM THABIT	INGENIERO DIRECTOR DEL PROYECTO: LORENTO CEBALLOS SANTOS	ESCALA: 1:1.000 (0 5 10 15 20m) ORIGINAL UNE A-3 GRÁFICA	TÍTULO: SEGURIDAD VIAL. CARRIL BICI JUNTO A LA CARRETERA BU-800, DE BURGOS (N-620) A BURGOS (N-I). P.K. 2+000 (FIN CARRIL BICI EXISTEN) AL P.K. 17+000 (INICIO CARRIL EXISTENTE)	CLAVE: 4.3-BU-61	DESIGNACIÓN DEL PLANO: EXPROPIACIONES	Nº PLANO: 2.2 HOJA 13 DE 21	FECHA: ENERO 2022

S:\Grupo Delineacion\Planos\CarrilBici_Burgos_Tramo\Anejo\2022-07-07\Expropiaciones C B BU-Rev01 v:2010.dwg

Junta de Castilla y León	CONSEJERIA DE FOMENTO Y MEDIO AMBIENTE	DIRECCION GENERAL DE CARRETERAS E INFRAESTRUCTURAS SERVICIO TERRITORIAL DE FOMENTO BURGOS	EMPRESA CONSULTORA mbg	INGENIERO AUTOR DEL PROYECTO FARIM TIABIB	INGENIERO DIRECTOR DEL PROYECTO LORENZO CEBALLOS SANTOS	ESCALA: 1:1.000 ORIGINAL UNE A-3 / GRÁFICA	TÍTULO: SEGURIDAD VIAL. CARRIL BICI JUNTO A LA CARRETERA BU-800, DE BURGOS (N-620) A BURGOS (N-I). P.K. 2+000 (FIN CARRIL BICI EXISTEN) AL P.K. 17+000 (INICIO CARRIL EXISTENTE)	CLAVE: 4.3-BU-61	DESIGNACIÓN DEL PLANO: EXPROPIACIONES	Nº PLANO: 2.2 HOJA 12 DE 21	FECHA: ENERO 2022

S:\Grupo Delineacion\Planos\CarrilBici_Burgos_Etapa\Anejo\2022-07-07\Expropiaciones C 8 BU-Rev01 v2010.dwg

Junta de Castilla y León	CONSEJERIA DE FOMENTO Y MEDIO AMBIENTE	DIRECCION GENERAL DE CARRETERAS E INFRAESTRUCTURAS SERVICIO TERRITORIAL DE FOMENTO BURGOS	EMPRESA CONSULTORA mbg	INGENIERO AUTOR DEL PROYECTO FARIM TIABBI	INGENIERO DIRECTOR DEL PROYECTO LORENZO CEBALLOS SANTOS	ESCALA: 1:1.000 0 5 10 15 20m ORIGINAL UNE A-3 GRÁFICA	TÍTULO: SEGURIDAD VIAL CARRIL BICI JUNTO A LA CARRETERA BU-800, DE BURGOS (N-620) A BURGOS (N-I). P.K. 2+000 (FIN CARRIL BICI EXISTEN) AL P.K. 17+000 (INICIO CARRIL EXISTENTE)	CLAVE: 4.3-BU-61	DESIGNACIÓN DEL PLANO: EXPROPIACIONES	Nº PLANO: 2.2 HOJA 11 DE 21	FECHA: ENERO 2022

S:\Grupo Delineación\Planos\CarrilBici_Burgos_Tramo1\Anejo\2022-07-07\Expropiaciones C 8 BU-Rev01 vs2010.dwg

Junta de Castilla y León	CONSEJERIA DE FOMENTO Y MEDIO AMBIENTE	DIRECCION GENERAL DE CARRETERAS E INFRAESTRUCTURAS SERVICIO TERRITORIAL DE FOMENTO BURGOS	EMPRESA CONSULTORA mbg	INGENIERO AUTOR DEL PROYECTO FARIM TIABIN	INGENIERO DIRECTOR DEL PROYECTO LORENZO CEBALLOS SANTOS	ESCALA: 1:1.000 0 5 10 15 20m ORIGINAL UNE A-3 GRÁFICA	TÍTULO: SEGURIDAD VIAL. CARRIL BICI JUNTO A LA CARRETERA BU-800, DE BURGOS (N-620) A BURGOS (N-I). P.K. 2+000 (FIN CARRIL BICI EXISTEN) AL P.K. 17+000 (INICIO CARRIL EXISTENTE)	CLAVE: 4.3-BU-61	DESIGNACIÓN DEL PLANO: EXPROPIACIONES	Nº PLANO: 2.2 HOJA: 10 DE: 21	FECHA: ENERO 2022

S:\Grupo Delineacion\Planos\Carrilbici_Burgos_Ibeo\Anejo\2022-07-07\Expropiaciones C B BU-Rev01 vs2010.dwg

Junta de Castilla y León	CONSEJERIA DE FOMENTO Y MEDIO AMBIENTE	DIRECCION GENERAL DE CARRETERAS E INFRAESTRUCTURAS SERVICIO TERRITORIAL DE FOMENTO BURGOS	EMPRESA CONSULTORA mbg	INGENIERO AUTOR DEL PROYECTO KARIM THABET	INGENIERO DIRECTOR DEL PROYECTO LORENZO CEBALLOS SANTOS	ESCALA: 1:1.000 (0 5 10 15 20m) ORIGINAL LINE A-3 GRÁFICA	TÍTULO: SEGURIDAD VIAL. CARRIL BICI JUNTO A LA CARRETERA BU-800, DE BURGOS (N-620) A BURGOS (N-I). P.K. 2+000 (FIN CARRIL BICI EXISTEN) AL P.K. 17+000 (INICIO CARRIL EXISTENTE)	CLAVE: 4.3-BU-61	DESIGNACIÓN DEL PLANO: EXPROPIACIONES	Nº PLANO: 2.2 HOJA: 9 DE 21	FECHA: ENERO 2022

S:\Grupo Delineacion\Planos\CarrilBici_Burgos_Tirabin\Anejo\2022-07-07\Expropiaciones C B BU-Rev01 v2010.dwg

Junta de Castilla y León	CONSEJERIA DE FOMENTO Y MEDIO AMBIENTE	DIRECCION GENERAL DE CARRETERAS E INFRAESTRUCTURAS SERVICIO TERRITORIAL DE FOMENTO BURGOS	EMPRESA CONSULTORA: mbg	INGENIERO AUTOR DEL PROYECTO: EARIM TIABIT	INGENIERO DIRECTOR DEL PROYECTO: LORENZO CEBALLOS SANTOS	ESCALA: 1:1.000 (0 5 10 15 20m) ORIGINAL UNE A-3 / GRÁFICA	TÍTULO: SEGURIDAD VIAL. CARRIL BICI JUNTO A LA CARRETERA BU-800, DE BURGOS (N-620) A BURGOS (N-I). P.K. 2+000 (FIN CARRIL BICI EXISTEN) AL P.K. 17+000 (INICIO CARRIL EXISTENTE)	CLAVE: 4.3-BU-61	DESIGNACIÓN DEL PLANO: EXPROPIACIONES	Nº PLANO: 2.2 HOJA 8 DE 21	FECHA: ENERO 2022



Junta de Castilla y León	CONSEJERIA DE FOMENTO Y MEDIO AMBIENTE	DIRECCION GENERAL DE CARRETERAS E INFRAESTRUCTURAS SERVICIO TERRITORIAL DE FOMENTO BURGOS	EXPRESA CONSULTORA mbg	INGENIERO AUTOR DEL PROYECTO KARIM THABIT	INGENIERO DIRECTOR DEL PROYECTO LORENZO CEBALLOS SANTOS	ESCALA: 1:1.000 0 5 10 15 20m ORIGINAL UNE A-3 GRÁFICA	TÍTULO: SEGURIDAD VIAL. CARRIL BICI JUNTO A LA CARRETERA BU-800, DE BURGOS (N-620) A BURGOS (N-I). P.K. 2+000 (FIN CARRIL BICI EXISTEN) AL P.K. 17+000 (INICIO CARRIL EXISTENTE)	CLAVE: 4.3-BU-61	DESIGNACIÓN DEL PLANO: EXPROPIACIONES	Nº PLANO: 2.2 HOJA 7 DE 21	FECHA: ENERO 2022

S:\Grupo Delineacion\Planos\CarrilBici_Burgos_Thabit\Anejo\2022-07-07\Expropiaciones C 8 BU-Rev01 v2010.dwg

S:\Grupo Delineacion\Planos\CarrilBici_Burgos_Tramo1\Anejo\2022-07-07\Expropiaciones C B BU-Rev01 v2010.dwg

Junta de Castilla y León	CONSEJERIA DE FOMENTO Y MEDIO AMBIENTE	DIRECCION GENERAL DE CARRETERAS E INFRAESTRUCTURAS SERVICIO TERRITORIAL DE FOMENTO BURGOS	EMPRESA CONSULTORA: mbg	INGENIERO AUTOR DEL PROYECTO: KARIM THABET	INGENIERO DIRECTOR DEL PROYECTO: LORENZO CEBALLOS SANTOS	ESCALA: 1:1.000 (0 5 10 15 20m) ORIGINAL LINE A-3 GRÁFICA	TITULO: SEGURIDAD VIAL. CARRIL BICI JUNTO A LA CARRETERA BU-800, DE BURGOS (N-620) A BURGOS (N-I). **P.K. 2+000 (FIN CARRIL BICI EXISTEN) AL P.K. 17+000 (INICIO CARRIL EXISTENTE)**	CLAVE: **4.3-BU-61**	DESIGNACIÓN DEL PLANO: EXPROPIACIONES	Nº PLANO: **2.2** HOJA 6 DE 21	FECHA: ENERO 2022

S:\Grupo Delineacion\Planos\CarrilBici_Burgos_Thabit\Anejo\2022-07-07\Expropiaciones C 8 BU-Rev01 v:2010.dwg

Junta de Castilla y León	CONSEJERIA DE FOMENTO Y MEDIO AMBIENTE	DIRECCION GENERAL DE CARRETERAS E INFRAESTRUCTURAS SERVICIO TERRITORIAL DE FOMENTO BURGOS	EMPRESA CONSULTORA: mbg	INGENIERO AUTOR DEL PROYECTO: FARIMTHABIT	INGENIERO DIRECTOR DEL PROYECTO: LORENZO CEBALLOS SANTOS	ESCALA: 1:1.000 (0 5 10 15 20m) ORIGINAL UNE A-3 / GRÁFICA	TITULO: SEGURIDAD VIAL. CARRIL BICI JUNTO A LA CARRETERA BU-800, DE BURGOS (N-620) A BURGOS (N-I). **P.K. 2+000 (FIN CARRIL BICI EXISTEN) AL P.K. 17+000 (INICIO CARRIL EXISTENTE)**	CLAVE: 4.3-BU-61	DESIGNACIÓN DEL PLANO: EXPROPIACIONES	Nº PLANO: 2.2 HOJA 5 DE 21	FECHA: ENERO 2022

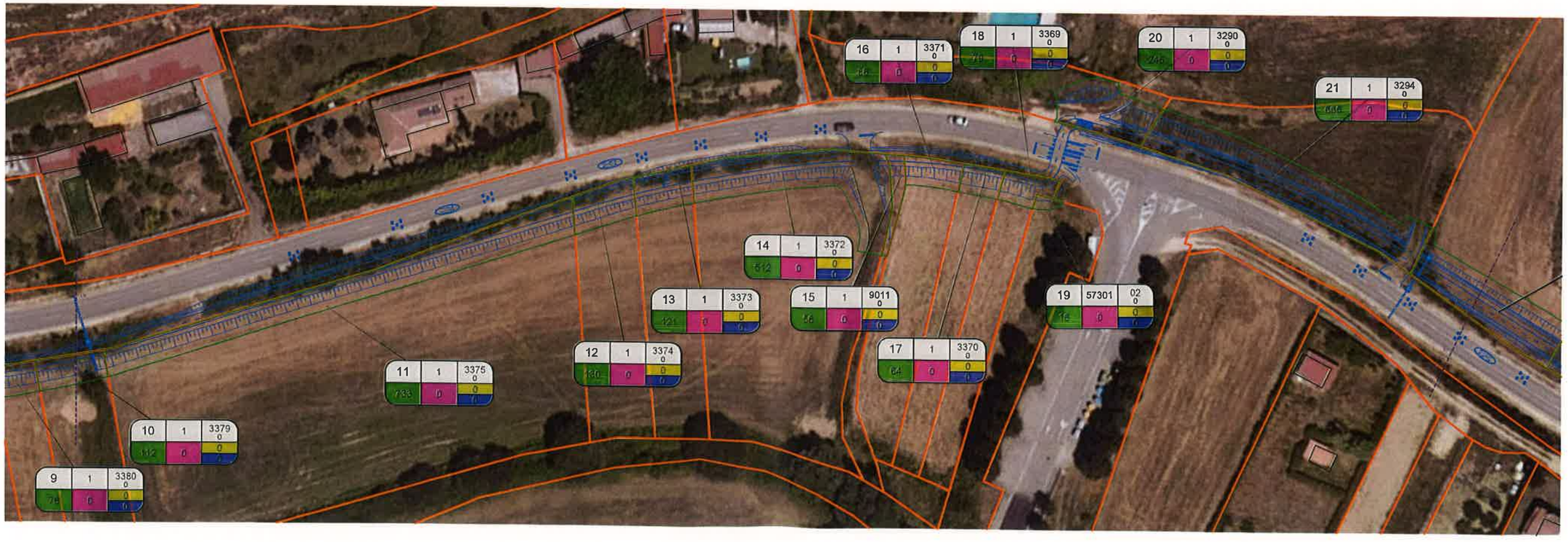

S:\Grupo Delineacion\Planos\CarrilBici_Burgos_Thabit\Anejo\2022-07-07\Expropiaciones C 8 BU-Rev01 v2010.dwg

Junta de Castilla y León	CONSEJERIA DE FOMENTO Y MEDIO AMBIENTE	DIRECCION GENERAL DE CARRETERAS E INFRAESTRUCTURAS SERVICIO TERRITORIAL DE FOMENTO BURGOS	EMPRESA CONSULTORA: mbg	INGENIERO AUTOR DEL PROYECTO: KARIM THABIT	INGENIERO DIRECTOR DEL PROYECTO: LORENZO CEBALLOS SANTOS	ESCALA: 1:1.000 (0 5 10 15 20m) ORIGINAL UNE A-3 / GRÁFICA	TITULO: SEGURIDAD VIAL. CARRIL BICI JUNTO A LA CARRETERA BU-800, DE BURGOS (N-620) A BURGOS (N-I). P.K. 2+000 (FIN CARRIL BICI EXISTEN) AL P.K. 17+000 (INICIO CARRIL EXISTENTE)	CLAVE: 4.3-BU-61	DESIGNACIÓN DEL PLANO: EXPROPIACIONES	Nº PLANO: 2.2 HOJA 4 DE 21	FECHA: ENERO 2022

Junta de Castilla y León	CONSEJERIA DE FOMENTO Y MEDIO AMBIENTE	DIRECCION GENERAL DE CARRETERAS E INFRAESTRUCTURAS SERVICIO TERRITORIAL DE FOMENTO BURGOS	EMPRESA CONSULTORA mbg	INGENIERO AUTOR DEL PROYECTO KARIM THABIT	INGENIERO DIRECTOR DEL PROYECTO LORENZO CEBALLOS SANTOS	ESCALA: 1:1.000 0 5 10 15 20m ORIGINAL UNE A-3 GRÁFICA	TÍTULO: SEGURIDAD VIAL. CARRIL BICI JUNTO A LA CARRETERA BU-800, DE BURGOS (N-620) A BURGOS (N-I). **P.K. 2+000 (FIN CARRIL BICI EXISTEN) AL P.K. 17+000 (INICIO CARRIL EXISTENTE)**	CLAVE: **4.3-BU-61**	DESIGNACIÓN DEL PLANO: EXPROPIACIONES	Nº PLANO: **2.2** HOJA 3 DE 21	FECHA: ENERO 2022

S:\Grupo Delineacion\Planos\CarrilBici_Burgos_Thabit\Anejo\2022-07-07\Expropiaciones C 3 BU-Rev01 v2010.dwg

Junta de Castilla y León	CONSEJERIA DE FOMENTO Y MEDIO AMBIENTE	DIRECCION GENERAL DE CARRETERAS E INFRAESTRUCTURAS SERVICIO TERRITORIAL DE FOMENTO BURGOS	EMPRESA CONSULTORA mbg	INGENIERO AUTOR DEL PROYECTO KARIM THABIT	INGENIERO DIRECTOR DEL PROYECTO LORENZO CEBALLOS SANTOS	ESCALA: 1:1.000 0 5 10 15 20m ORIGINAL UNE A-3 GRÁFICA	TITULO: SEGURIDAD VIAL. CARRIL BICI JUNTO A LA CARRETERA. BU-800, DE BURGOS (N-620) A BURGOS (N-I). P.K. 2+000 (FIN CARRIL BICI EXISTEN) AL P.K. 17+000 (INICIO CARRIL EXISTENTE)	CLAVE: 4.3-BU-61	DESIGNACIÓN DEL PLANO: EXPROPIACIONES	Nº PLANO: 2.2 HOJA 2 DE 21	FECHA: ENERO 2022

S:\Grupo Delineacion\Planos\CarrilBici_Burgos_Thabit\Anejo\2022-07-07\Expropiaciones C 8 BU-Rev01 v:2010.dwg

S:\Grupo Delineacion\Planos\CarrilBici_Burgos_Thabit\Anejo\2022-07\Expropiaciones C B BU-Rev01 v:2010.dwg

Junta de Castilla y León	CONSEJERIA DE FOMENTO Y MEDIO AMBIENTE	DIRECCION GENERAL DE CARRETERAS E INFRAESTRUCTURAS SERVICIO TERRITORIAL DE FOMENTO BURGOS	EMPRESA CONSULTORA mbg	INGENIERO AUTOR DEL PROYECTO FAKIM THABIT	INGENIERO DIRECTOR DEL PROYECTO LORENTO CEBALLOS SANTOS	ESCALA: 1:1.000 0 5 10 15 20m ORIGINAL UNE A-3 GRÁFICA	TITULO: SEGURIDAD VIAL. CARRIL BICI JUNTO A LA CARRETERA BU-800, DE BURGOS (N-620) A BURGOS (N-I). P.K. 2+000 (FIN CARRIL BICI EXISTEN) AL P.K. 17+000 (INICIO CARRIL EXISTENTE)	CLAVE: 4.3-BU-61	DESIGNACIÓN DEL PLANO: EXPROPIACIONES	Nº PLANO: 2.2 HOJA 1 DE 21	FECHA: ENERO 2022